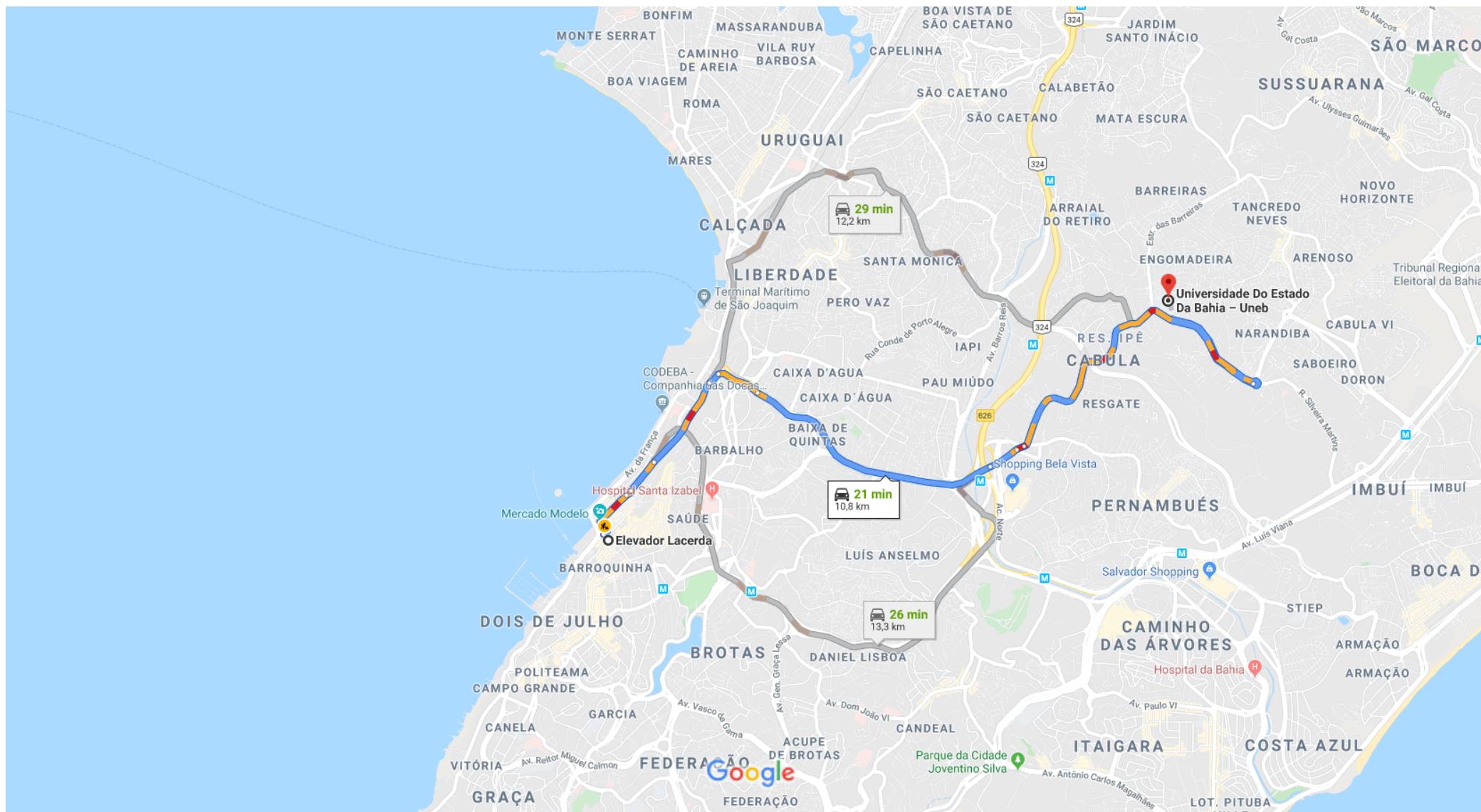




Elevador Lacerda a Universidade Do Estado Da Bahia – Uneb

De carro 10,8 km, 21 min



Dados do mapa ©2020 Google 1 km


Elevador Lacerda


Praça Tomé de Souza, S/N - Centro, Salvador - BA, 40020-000


- ↑ 1. Siga para nordeste na Rua da Conceição da Praia em direção a R. Santos Dumont
-
- 12 s (87 m)

Siga pela Av. Jequitaia e Via Expressa Baía de Todos os Santos para a R. Silveira Martins em Cabula IV

-
- 18 min (10,7 km)
- ↑ 2. Continue até R. da Bélgica
-
- 100 m
- ↘ 3. Vire à direita em direção a R. Miguel Calmom
-
- 400 m
- ↘ 4. Utilize as 2 faixas da direita para virar ligeiramente à direita para Praça Riachuelo
-
- 69 m
- ↑ 5. Continue até Av. Jequitaia
-
- 400 m
- ↘ 6. Utilize as 2 faixas da direita para virar ligeiramente à direita para se manter em Av. Jequitaia
-
- 1,0 km
- ⤴ 7. Curva ligeira à direita em direção à rampa da Via Expressa Baía de Todos os Santos
-
- 130 m
- ↑ 8. Continue até Via Expressa Baía de Todos os Santos
-
- 450 m
- ↶ 9. Mantenha-se à esquerda para continuar na Via Expressa Baía de Todos os Santos
-
- 2,8 km
- ↑ 10. Continue em frente para R. dos Rodoviários
-
- 350 m

-  11. Utilize as 2 faixas da direita para virar ligeiramente à direita para se manter em R. dos Rodoviários

 88 m
-  12. Continue até R. Silveira Martins

 3,6 km
-  13. Na rotunda, siga pela 3.^a saída e continue na R. Silveira Martins em direção a Hospital Central/São Gonçalo

 1,3 km

Universidade Do Estado Da Bahia – Uneb

R. Silveira Martins, 2555 - Cabula, Salvador - BA, 41150-000

Estas direções são apenas para planeamento. Poderá concluir que obras de construção, trânsito, condições climatéricas ou outros eventos poderão fazer com que com que as condições sejam diferentes dos resultados do mapa, pelo que deverá planear o seu trajeto em conformidade. Deve seguir todas as indicações ou instruções referentes ao seu trajeto.